

SEZNAM VYJÁDŘENÍ:

1. Český hydrometeorologický ústav
2. Obec Černotín – vyjádření ke stavbě; Smlouva o právu provést stavbu
3. Obec Ústí – vyjádření k existenci sítí; Smlouva o právu provést stavbu
4. Lesy ČR – souhlas s realizací stavby ve vzdálenosti 50 m od lesa; vyjádření OLH
5. Rybářský svaz
6. Výrobní výbor ze dne 15. 1. 2020

ČHMÚ



OBECNÍ ÚŘAD ČERNOTÍN
75 368 Černotín č.1

IČO: 00 301 141
T.Č.: 581 602 903
e-mail: cernotin@volny.cz

GEOtest, a.s.
Šmahova 1244/112
62700 Brno

Naše č.j.
CRN/ 129/2020

Vyřizuje:
Andrýs Jiří, Ing.

V Černotíně dne:
4.3.2020

Věc: Vyjádření Obecního úřadu Černotín- ke stavbě Bečva, km 41,91 – 42,37 – revitalizace toku Ústí

Obecní úřad Černotín sděluje, že v prostoru stavby Bečva, km 41,91 – 42,37 – revitalizace toku Ústí a její blízkosti nemá žádné inženýrské sítě.

Ing. Jiří Andrýs
starosta obce

OBEC
753 68 Černotín, Černotín 1
IČO: 00 301 141
Tel: 581 602 903

Stu.

SMLOUVA O PRÁVU STAVEBNÍKA PROVÉST STAVBU

uzavřená pro účely vydání potřebného povolení podle zákona č. 183/2006 Sb., o zemním a stavebním řádu (stavební zákon), ve znění pozdějších předpisů

I. Smluvní strany

Obec Černotín

Sídlo: Černotín 1, 753 68 Černotín
Jednatel/Zastoupený: Ing. Jiří Andrysem, starostou
IČ: 00301141
DIČ: CZ00301141

(dále jen „vlastník“)

a

Povodí Moravy, s.p.

Sídlo: Dřevařská 11, 602 00 Brno
Zapsán: v obchodním rejstříku vedeném u Krajského soudu v Brně, v oddílu A, vložce 13565
Zastoupen: MVDr. Václavem Gargulákem, generálním ředitelem
IČ: 708 90 013
DIČ: CZ70890013
Zástupce ve věcech technických:

(dále jen „stavebník“)

uzavřely níže uvedeného dne, měsíce a roku následující smlouvu o právu stavebníka provést stavbu:

„Bečva, km 41,91-42,37 – revitalizace toku, Ústí“ (dále jen „stavba“) na p.p.č. 594/4 a 716/5 v k.ú. Černotín zapsaných na LV č. 258

II. Předmět smlouvy

1. Vlastník prohlašuje, že je výlučným vlastníkem pozemků parc. č. 594/4 a 716/5 pro obec Černotín a k.ú. Černotín zapsaných na LV č. 258 dále jen „Dotčený pozemek“.
2. Záměrem stavebníka je na Dotčeném pozemku provést výše uvedenou stavbu v souladu s projektovou dokumentací zpracovanou společností AQUATIS a. s. dne 30. 4. 2017, dále jen „Projektová dokumentace“, která je v souladu s příslušnými ustanoveními zákona č. 183/2006 Sb., o územním plánování a stavebním řádu (stavební zákon), ve znění pozdějších předpisů, dále jen „stavební zákon“. Rozsah dotčení předmětných pozemků je vyznačen v uvedené dokumentaci.

III. Práva a povinnosti smluvních stran

1. Vlastník souhlasí s umístěním a provedením Stavby na Dotčeném pozemku vyznačeném v projektové dokumentaci.
2. Účastníci této smlouvy se dohodli, že stavebník je oprávněn provádět Stavbu prostřednictvím třetích osob. V souvislosti s tím se vlastník dále zavazuje umožnit v nezbytném rozsahu přístup a příjezd na Dotčený pozemek určeným třetím osobám.
3. Zahájení stavby bude vlastníkově pozemků oznámeno 7 dní před zahájením stavebních prací
4. Smluvní strany berou na vědomí, že stejnopis této smlouvy bude použit pro účely vydání potřebného povolení dle stavebně právních předpisů k účelu danému touto smlouvou jako doklad o právu založeném smlouvou provést na Dotčeném pozemku podle čl. I. Stavbu v souladu se zákonem č. 183/2006 Sb., o územním plánování a stavebním řádu (stavební zákon), ve znění pozdějších předpisů.

5. Stavebník se zavazuje, že při zřizování, užívání, opravách a údržbě předmětné Stavby bude co nejvíce šetřit práva vlastníka Dotčeného pozemku a vstup na Dotčený pozemek mu oznámí vždy v dostatečném předstihu. Dále se stavebník zavazuje, že po skončení prací uvede Dotčený pozemek do předchozího stavu na vlastní náklady. Vznikne-li vlastníku Dotčeného pozemku majetková újma způsobená v důsledku činnosti uvedené v čl. I. této smlouvy, stavebník vlastníkovu Dotčenému pozemku tuto újmu uhradí.
6. V průběhu realizace stavby je stavebník povinen dodržovat předpisy BOZP, požární bezpečnost a stavbu řádně zabezpečit proti vstupu třetích osob.

IV.

1. V případě, že stavba nebude z jakýchkoliv důvodů realizována nebo pokud nebude Dotčený pozemek Stavbou dotčen, nejsou účastníci smlouvy vzájemnými závazky této smlouvy vázáni.

V. Závěrečná ustanovení

1. Tato smlouva nabývá platnosti a účinnosti dnem jejího podpisu oběma smluvními stranami. Měnit, doplňovat nebo zrušit tuto smlouvu je možné jen formou písemných dodatků, které budou platné, jestliže budou řádně potvrzené a podepsané oprávněnými zástupci obou smluvních stran.
2. Bude-li jakékoliv ustanovení této smlouvy zrušeno, změněno, či se stane neúčinným, nemá tato skutečnost vliv na platnost ostatních ustanovení této smlouvy.
3. Tato smlouva je závazná pro právní nástupce obou účastníků smlouvy.
4. Smluvní strany prohlašují, že smlouvu uzavřely svobodně a vážně, prosty omylu a tísně a po jejím důkladném přečtení, což stvrzují i podpisy svých oprávněných zástupců.
5. Tato smlouva je vypracována ve čtyřech vyhotoveních, z nichž dvě vyhotovení si ponechá stavebník a dvě vlastníci dotčených pozemků.

V Brně dne 23. 08. 2017

Povodí Moravy, s.p.

602 00 Brno, Dřevařská 11

IČO: 70890013, DIČ: CZ70890013

stavebník

MVDr. Václav Gargulák
generální ředitel Povodí Moravy, s.p.

V Černotíně dne 21. 8. 2017

vlastník

Ing. Jiří Andrýs
starosta

OBEČNÍ ÚŘAD
753 68 Černotín, Černotín 1
IČO: 00 301 141
Tel: 581 602 903



OBEC ÚSTÍ

OKRES PŘEROV, OLOMOUCKÝ KRAJ

GEOtest, a.s.
Gric Jaroslav Ing.
Šmahova 1244/112
627 00 Brno
IČO: 46344942

6. března 2020

Vyjádření k existenci sítí, projektová dokumentace pro stavební povolení a pro provádění stavby

k Vaší žádosti ze dne 2. 3. 2020 ohledně existence sítí, Název stavby: „Bečva, km 41,91 – 42,37 – revitalizace toku Ústí“, zřízení vodní plochy v místě zaniklého rybníka Otrž, Vám sdělujeme, že v místě staveb **se nenachází žádné sítě technické infrastruktury v majetku obce Ústí.**

OBEC ÚSTÍ
Ústí č.p. 33, 753 01 Hranice
okr. Přerov, tel.: 581 621 157
IČO: 00600849, DIČ: CZ00600849
www.obec-usti.cz



Libor Vykopal
starosta



SMLOUVA O PRÁVU STAVEBNÍKA PROVÉST STAVBU

uzavřená pro účely vydání potřebného povolení podle zákona č. 183/2006 Sb., o zemním a stavebním řádu (stavební zákon), ve znění pozdějších předpisů

I. Smluvní strany

Obec Ústí

Sídlo: Ústí 33, 75301 Hranice
Jednatel/Zastoupený: Liborem Vykopalem, starostou
IČ: 00600849
DIČ: CZ00600849

(dále jen „vlastník“)

a

Povodí Moravy, s.p.

Sídlo: Dřevařská 11, 602 00 Brno
Zapsán: v obchodním rejstříku vedeném u Krajského soudu v Brně, v oddílu A, vložce 13565
Zastoupen: MVDr. Václavem Gargulákem, generálním ředitelem
IČ: 708 90 013
DIČ: CZ70890013
Zástupce ve věcech technických:

(dále jen „stavebník“)

uzavřely níže uvedeného dne, měsíce a roku následující smlouvu o právu stavebníka provést stavbu:

„Bečva, km 41,91-42,37 – revitalizace toku, Ústí“ (dále jen „stavba“) na p.p.č. 1408/1 a 386/1 v k.ú. Ústí zapsaných na LV č. 240

II. Předmět smlouvy

1. Vlastník prohlašuje, že je výlučným vlastníkem pozemků parc. č. 1408/1 a 386/1 pro obec Ústí a k.ú. Ústí zapsaných na LV č. 240 dále jen „Dotčený pozemek“.
2. Záměrem stavebníka je na Dotčeném pozemku provést výše uvedenou stavbu v souladu s projektovou dokumentací zpracovanou společností AQUATIS a. s. dne 30. 4. 2017, dále jen „Projektová dokumentace“, která je v souladu s příslušnými ustanoveními zákona č. 183/2006 Sb., o územním plánování a stavebním řádu (stavební zákon), ve znění pozdějších předpisů, dále jen „stavební zákon“. Rozsah dotčení předmětných pozemků je vyznačen v uvedené dokumentaci.

III. Práva a povinnosti smluvních stran

1. Vlastník souhlasí s umístěním a provedením Stavby na Dotčeném pozemku vyznačeném v projektové dokumentaci.
2. Účastníci této smlouvy se dohodli, že stavebník je oprávněn provádět Stavbu prostřednictvím třetích osob. V souvislosti s tím se vlastník dále zavazuje umožnit v nezbytném rozsahu přístup a příjezd na Dotčený pozemek určeným třetím osobám.
3. Zahájení stavby bude vlastníkově pozemků oznámeno 7 dní před zahájením stavebních prací
4. Smluvní strany berou na vědomí, že stejnopis této smlouvy bude použit pro účely vydání potřebného povolení dle stavebně právních předpisů k účelu danému touto smlouvou jako doklad o právu založeném smlouvou provést na Dotčeném pozemku podle čl. I. Stavbu v souladu se zákonem č. 183/2006 Sb., o územním plánování a stavebním řádu (stavební zákon), ve znění pozdějších předpisů.



5. Stavebník se zavazuje, že při zřizování, užívání, opravách a údržbě předmětné Stavby bude co nejvíce šetřit práva vlastníka Dotčeného pozemku a vstup na Dotčený pozemek mu oznámí vždy v dostatečném předstihu. Dále se stavebník zavazuje, že po skončení prací uvede Dotčený pozemek do předchozího stavu na vlastní náklady. Vznikne-li vlastníku Dotčeného pozemku majetková újma způsobená v důsledku činnosti uvedené v čl. I. této smlouvy, stavebník vlastníkově Dotčenému pozemku tuto újmu uhradí.
6. V průběhu realizace stavby je stavebník povinen dodržovat předpisy BOZP, požární bezpečnost a stavbu řádně zabezpečit proti vstupu třetích osob.

IV.

1. V případě, že stavba nebude z jakýchkoliv důvodů realizována nebo pokud nebude Dotčený pozemek Stavbou dotčen, nejsou účastníci smlouvy vzájemnými závazky této smlouvy vázáni.

V. Závěrečná ustanovení

1. Tato smlouva nabývá platnosti a účinnosti dnem jejího podpisu oběma smluvními stranami. Měnit, doplňovat nebo zrušit tuto smlouvu je možné jen formou písemných dodatků, které budou platné, jestliže budou řádně potvrzené a podepsané oprávněnými zástupci obou smluvních stran.
2. Bude-li jakékoliv ustanovení této smlouvy zrušeno, změněno, či se stane neúčinným, nemá tato skutečnost vliv na platnost ostatních ustanovení této smlouvy.
3. Tato smlouva je závazná pro právní nástupce obou účastníků smlouvy.
4. Smluvní strany prohlašují, že smlouvu uzavřely svobodně a vážně, prosty omylu a tísně a po jejím důkladném přečtení, což stvrzují i podpisy svých oprávněných zástupců.
5. Tato smlouva je vypracována ve čtyřech vyhotoveních, z nichž dvě vyhotovení si ponechá stavebník a dvě vlastníci dotčených pozemků.

V Brně dne 23. 08. 2017
Povodí Moravy, s.p.
602 00 Brno, Dřevařská 11
IČO: 70890013, DIČ: CZ70890013
.....
stavebník

MVDr. Václav Gargulák
generální ředitel Povodí Moravy, s.p.

V Ústí dne 28. 7. 2017
.....
vlastník

Libor Vykopal
starosta

OBEC ÚSTÍ

Ústí č.p. 33, 753 01 Hranice
okr. Přešov, tel.: 581 621 157
IČO: 00600849, DIČ: CZ00600849
www.obec-usti.cz





LESY ČESKÉ REPUBLIKY, S.P., LS Rožnov pod Radh.

Láň 2461, Rožnov pod Radh. 756 61, tel. +420956116111, Fax: +420571665473, ls116@lesycr.cz, ID DS: e8jcfns

GEOtest, a.s.
Šmahova 1244
62700 Brno



VÁŠ DOPIS ZN.
e-mail 24.4.2020

ČÍSLO JEDNACÍ
LCR116/001534/2020

SPISOVÁ ZNAČKA
LCR0017702/2020

DATUM
28.04.2020

VYŘIZUJE
Ing. Válek Jaromír

TELEFON
956116 108

MOBIL
724 523 116

FAX

E-MAIL
jaromir.valek@lesycr.cz

Vyjádření k žádosti o souhlas s realizací záměru(stavby) Bečva, km 41,91-42,37

Lesy České republiky, s.p., Lesní správa Rožnov p. Radh. k záměru stavby -revitalizace toku Ústí, při níž dojde k dotčení pozemků ve vzdálenosti do 50 -ti metrů od okraje lesa sděluje:

1. Vzhledem k plánovaným protipovodňovým úpravám této i navazujících lokalit v korytě řeky Bečvy **nemáme ke stavbě v ochranném pásmu lesa námitek při dodržení těchto připomínek:**
2. Požadujeme, aby při vlastní realizaci stavby nedošlo v žádném případě k záboru pozemků určených k plnění funkcí lesa p.č. 1153,1133/2,1101/1,281,1130/1 a 1105/1 v k.ú. Ústí a to ani dočasně, ať již vlastní stavbou či ukládáním různých stavebních materiálů v průběhu stavebních prací apod.
3. Jelikož u některých pozemků budou realizační práce prováděny v velmi těsné blízkosti hranic výše uvedených pozemků, požadujeme, aby po celou dobu stavby byl udržován zřetelným vyznačením průběh hranic podél stavebních úprav nového odlehčovacího koryta, především u p.č. 281, kdy je vzdálenost odlehčovacího koryta od hranice pozemku 1,3 metrů a u p.č. 1101/1 kdy vzdálenost činí 1,7 metrů. Z katastrálního situačního nákresu C2.1. i koordinační situace C3.1. odlehčovací větve řečiště je zřejmé, že hranice východní části p.č. 281 kopíruje hranici řečiště a proto požadujeme v této části vytvoření odstupové vzdálenosti od p.č. 281 s ohledem na možný sklon svahu a tvar koryta.

S pozdravem

Ing. Zdeněk Kneisl

lesní správce

Lesy České republiky, s.p., se sídlem Přemyslova 1106/19, Nový Hradec Králové, Hradec Králové, PSČ 500 08
 Spisová značka AXII 540 vedená u rejstříkového soudu v Hradci Králové, IČ: 42196451, DIČ: CZ42196451
 Lesy České republiky, s.p., jsou držitelem osvědčení o účasti v certifikaci lesů, loga PEFC (08-2101/0001) a certifikátu C-o-C.

Státní podnik Lesy České republiky, s.p., zachovává nulovou toleranci k jakémukoli nelegálnímu jednání a dodržuje maximální transparentnost, legalitu a etiku. Součástí firemní kultury státního podniku Lesy České republiky, s.p., je Criminal compliance program (viz www.lesycr.cz), který stanoví zásady a pravidla jednání zaměstnanců či jiných osob jednajících za státní podnik Lesy České republiky, s.p. (dále jen „zaměstnanec“). Každý zaměstnanec má povinnost oznámit jakékoli podezřelé či nelegální jednání. V jakémkoli případě, kdy je jednání zaměstnance v rozporu s Criminal compliance programem, nelze je považovat za jednání v rámci nebo v zájmu státního podniku Lesy České republiky, s.p. Takové jednání je možné oznámit, a to i anonymně způsoby uvedenými na webových stránkách.
 www.lesycr.cz



LESY ČESKÉ REPUBLIKY, S.P., LS Rožnov pod Radh.

Láň 2461, Rožnov pod Radh. 756 61, tel. +420956116111, Fax: +420571665473, ls116@lesycr.cz, ID DS: e8jcfsn

GEOtest, a.s.
Šmahova 1244
627 00 Brno



VÁŠ DOPIS ZN.
3302-ap/20-03

ČÍSLO JEDNACÍ
LCR116/001550/2020

SPISOVÁ ZNAČKA
LCR0017994/2020

DATUM
29.04.2020

VYŘIZUJE
Ing. Válek Jaromír

TELEFON
956 116 108

GSM

FAX

E-MAIL
jaromir.valek@lesycr.cz

Vyjádření k žádosti o souhlas s realizací záměru(stavby): Bečva, km 41,91-42,37 - revitalizace toku Ústí.

Lesy České republiky, s.p., Lesní správa Rožnov p. Radh. k záměru stavby -revitalizace toku Ústí, při níž dojde k dotčení pozemků ve vzdálenosti do 50-ti metrů od okraje lesa z titulu výkonu odborného lesního hospodáře sděluje :

1. Vzhledem k plánovaným protipovodňovým úpravám této i navazujících lokalit v korytě řeky Bečvy **nemáme ke stavbě v ochranném pásmu lesa námitek při dodržení podmínky**, aby při vlastní realizaci stavby nedošlo v žádném případě k záboru pozemků určených k plnění funkcí lesa p.č. 1184/1,1181/2,1205/1,1408/2,1158/1,1154 a 293 v k.ú. Ústí a p.č. 591/2 v k.ú. Čermotín a to ani dočasně , ať již vlastní stavbou či ukládáním různých stavebních materiálů v průběhu stavebních prací apod.
2. **Vyjádření** odborného lesního hospodáře ke stavbě **nenahrazuje souhlas vlastníků lesních pozemků.**

S pozdravem

Ing. Zdeněk Kneisl
lesní správce



ČESKÝ RYBÁŘSKÝ SVAZ

územní svaz pro Severní Moravu a Slezsko

Jahnova 14, 709 00 Ostrava 9

Tel.: 596 620 583, fax.: 596 620 078, email: daniel.gebauer@rybsvaz-ms.cz

IČO: 434167, číslo účtu: KB 27-7448760237/0100, ID DS wfqyves

GEOtest, a.s.

Ing. Anna Popelová

Šmahova 1244/112

627 00 Brno

naše zn.:

1079/20

vaše zn.:

vyřizuje:

Ing. Gebauer/ 606 125 410

datum:

5. května 2020

Věc: Vyjádření ČRS ÚS Ostrava k projektové dokumentaci pro stavební povolení na akci: „Bečva, km 41,91 – 42,37 – revitalizace toku, Ústí“ - aktualizace.

Dne 16. dubna 2020 jsme obdrželi Vaši žádost o vyjádření k projektové dokumentaci pro stavební povolení na akci: „Bečva, km 41,91 – 42,37 – revitalizace toku, Ústí“.

Po prostudování předmětné žádosti Vám sdělujeme, že ČRS ÚS Ostrava vydal k uvedené akci stanovisko ze dne 10. května 2017 pod č. zn. 827/17, které i nadále zůstává v platnosti včetně uvedených podmínek.

Za:

Ing. Pavel Kocián
předseda



Ing. Rostislav Trybúček
jednatel

Na vědomí: - MO ČRS Hranice na Moravě, Rybniční 280, 753 01 Hranice na Moravě
hospodář: Dušan Orava, mobil: 775 997 484, jednatel: Milan Mrnušík, mobil: 723 522 529
předseda: Mgr. Pavel Helísek, mobil: 604 390 980



ČESKÝ RYBÁŘSKÝ SVAZ

územní svaz pro Severní Moravu a Slezsko

Jahnova 14, 709 00 Ostrava 9

Tel.: 596 620 583, fax.: 596 620 078, email: daniel.gebauer@rybsvaz-ms.cz

IČO: 434167, číslo účtu: KB 27-7448760237/0100, ID DS wfqyvcs **31**

AQUATIS AQUATIS a.s.	
Došlo dne:	12 -05- 2017
225	

AQUATIS, a.s.

RNDr. Dalibor Bílek

Botanická 834/56

602 00 Brno

naše zn.:

827/17

vaše zn.:

331-BI/312-15

vyřizuje:

Ing. Gebauer / 606 125 410

datum:

10. května 2017

Věc: Vyjádření ČRS ÚS Ostrava k projektové dokumentaci pro územní řízení (DÚŘ) a stavební povolení (DSP) na akci: „Bečva, km 41,91 – 42,37 – revitalizace toku, Ústí“.

Dne 24. dubna 2017 jsme obdrželi Vaši žádost o vyjádření k projektové dokumentaci pro územní řízení (DÚŘ) a stavební povolení (DSP) na akci: „**Bečva, km 41,91 – 42,37 – revitalizace toku, Ústí**“.

Realizace akce pod výše uvedeným názvem, která představuje přírodě blízká opatření na snížení povodňových rizik v dotčeném úseku toku řeky Bečvy. Účelem stavby je snížení hladiny při povodňových stavech v obci Ústí, jejíž dolní část je zaplavována při povodních menších než Q₅. V dotčeném území tj. úseku Bečvy v uvedeném prostoru není možné rozšířit stávající koryto vzhledem k parametrům stávajícího přemostění hlavního toku. Využitím druhého mostu v místě historického průběhu koryta lze převádět bočním korytem průtoky vyšší než Q₃₀ a tím mírně zvýšit protipovodňovou ochranu území a současně zlepšit hydromorfologické hodnocení přilehlé nivy provedením paralelního periodicky protékaného koryta. Celková délka obnoveného koryta je 791 m. Toto koryto bude v celém rozsahu zatravněno, protože za současného stavu zahloubení koryta Bečvy v něm není možné zajistit jakýkoli trvalý průtok. Jeho funkce bude především v usměrnění povrchového odtoku. Druhou část stavby představuje zřízení tůň napájené spodní vodou v místě bývalého rybníka Otrž o ploše 2.314 m² a hloubky 2 m na levém břehu v km 44,23 – 44,75.

Realizace záměru se dotýká zájmů ČRS, neboť vodní tok Bečva je vyhlášen za mimopstruhový rybářský revír pod číslem 471 009, na kterém hospodaří MO ČRS Hranice na Moravě a držitelem deketu je Český rybářský svaz, územní svaz pro Severní Moravu a Slezsko se sídlem v Ostravě – Mariánských Horách (dále jen „ČRS ÚS Ostrava, z.s.“). K toku se tedy váže výkon rybářského práva ve smyslu ustanovení zákona č. 99/2004 Sb., o ochraně rybářství. Jakýkoliv zásah do vodního toku pak nesmí výkon rybářského práva ohrozit či omezit dle § 12 odst. 9 zákona o rybářství č. 99/2004 Sb. Po prostudování předložené žádosti Vám sdělujeme, že souhlasíme, ale máme tyto připomínky:

- V případě ohrožení rybí obsádky v úseku, kde bude provedena stavba, vždy po konzultaci se zástupci MO Hranice na Moravě (viz adresa v rozdělovníku), požadujeme provést záchranný odlov a transfer ryb z ohrožené oblasti vodního toku, který provede MO ČRS Hranice na Moravě. Finanční náklady spojené s odlovem a transferem ryb budou účtovány žadateli uvedené stavby jako vyvolaný náklad, který stanoví MO ČRS Hranice na Moravě.
- Vzhledem k tomu, že pouze za vyšších průtoků bude boční periodické koryto zavodněné, je účelné v celém rozsahu toto koryto zatravnit, z důvodu řízeného plynulého odtoku do Bečvy.
- K přímé návaznosti na již citovaný rybářský revír, si dovoluujeme touto cestou požádat, aby ČRS ÚS Ostrava spolu s MO ČRS Hranice na Moravě byl uživatelem budované tůně bývalého rybníka Otrž. Podrobnosti užívání tůně včetně podmínek výkonu rybářského práva, výši nájmu navrhne v rámci správního řízení po dohodě s investorem akce Povodí Moravy, s.p.
- Při stavební činnosti je nutno důsledně dodržovat technologickou kázeň pracovníků a vyloučit možnost havarijního znečištění toku (únik ropných, nátěrových, toxických, cementových a jiných znečišťujících látek).


Za:

V.2. 

Libor Kocinec
předseda odboru ČV a ŽP



Ing. Přemysl Jaroň
jednatel



Na vědomí: - MO ČRS Hranice na Moravě, poštovní příhrádka 10, 753 01 Hranice n./M.
Hospodář: Dušan Orava, mobil: 775 997 484, Jednatel: Milan Mrnušík, mobil: 723 522 529
Předseda: Mgr. Pavel Helísek, mobil: 604 390 980

Záznam jednání

Datum jednání: 15. ledna 2020
 Místo jednání: OÚ Ústí
 Akce: **Bečva, km 41,91 – 42,37 – revitalizace toku Ústí**
 Přítomni: podle prezenční listiny
 Zaznamenal: Ing. Jaroslav Gric, Mgr. Jan Oprchal


Na tomto jednání bylo projednáno a upřesněno následující:

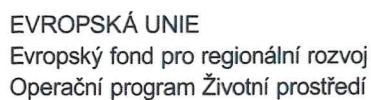
- Investor byl požádán o poskytnutí otevřených dat – dwg, docx, xlsx a kompletní dokladové části PD „E“, která byla vyhotovena ke stupni DUR.
- Do konce února bude vyhotoveno biologické posouzení formou rešerše. V jarních měsících, jakmile to bude možné, bude toto posouzení dopracováno.
- IGP může být proveden i kopanou sondou v požadovaném rozsahu v kynetě návrhu ramene toku.
- Plochy zasažené porostem křídlatky, budou skrývány zvlášť. Zemina z těchto ploch bude také zvlášť likvidována.
- U stávajícího cestního mostu bude proveden pouze stavebnětechnický průzkum. Co se statiky týká, bude pouze konstatováno, zda může nebo nemůže použitím navrženého opevnění břehů dojít k porušení statiky mostu.
- Veškerý přebytek zeminy, který vznikne realizací stavby bude odvezen na řízenou skládku. Investor byl požádán o kontakt, kam lze zeminu odvážet.
- Nátok do odlehčovacího ramene by měl být výškově navržen tak, aby z Bečvy voda natékala v rozmezí průtoků Q_{30d} – Q_{60d} a toto nové koryto nebylo trvale průtočné.
- V dané lokalitě je jímací území v majetku VaK Přerov, provoz Hranice.
- Zpracovatel PD zašle starostovi obce Ústí žádost o popisná data k parcelám ČUZK, ve formátu vfk.
- Zpracovatel PD byl informován o požadavku majitele přilehlého porostu, pana Hapala o vybudování sjezdu přes budované odlehčovací rameno toku.

Mgr. Jan Oprchal
 vodního hospodářství
 GEOtest, a.s.

Seznam příloh:

Prezenční listina





Číslo projektu: -

Název projektu: Bečva, km 41,91 – 42,37 – revitalizace toku Ústí

Datum: 15. 1. 2020

Místo konání akce: Ústí

Jméno, příjmení

Organizace

Podpis

Martin Havlik

Povodi Moravy, S.P.

Slaw G

David VESEL7

POVODI PORAV, s.p.

Daily

JAROSCAN BRIC

GEOtest, a.s.

James P. C.

Van der Waals

GEOTEST, 4-5

for 2000

Libor Vykepal

Oberfläch

7. Thyroid

Podpisem prezenční listiny vyjadřujete souhlas s využitím fotografií pořízených v rámci této akce pro neomezenou mediální propagaci projektu.

